
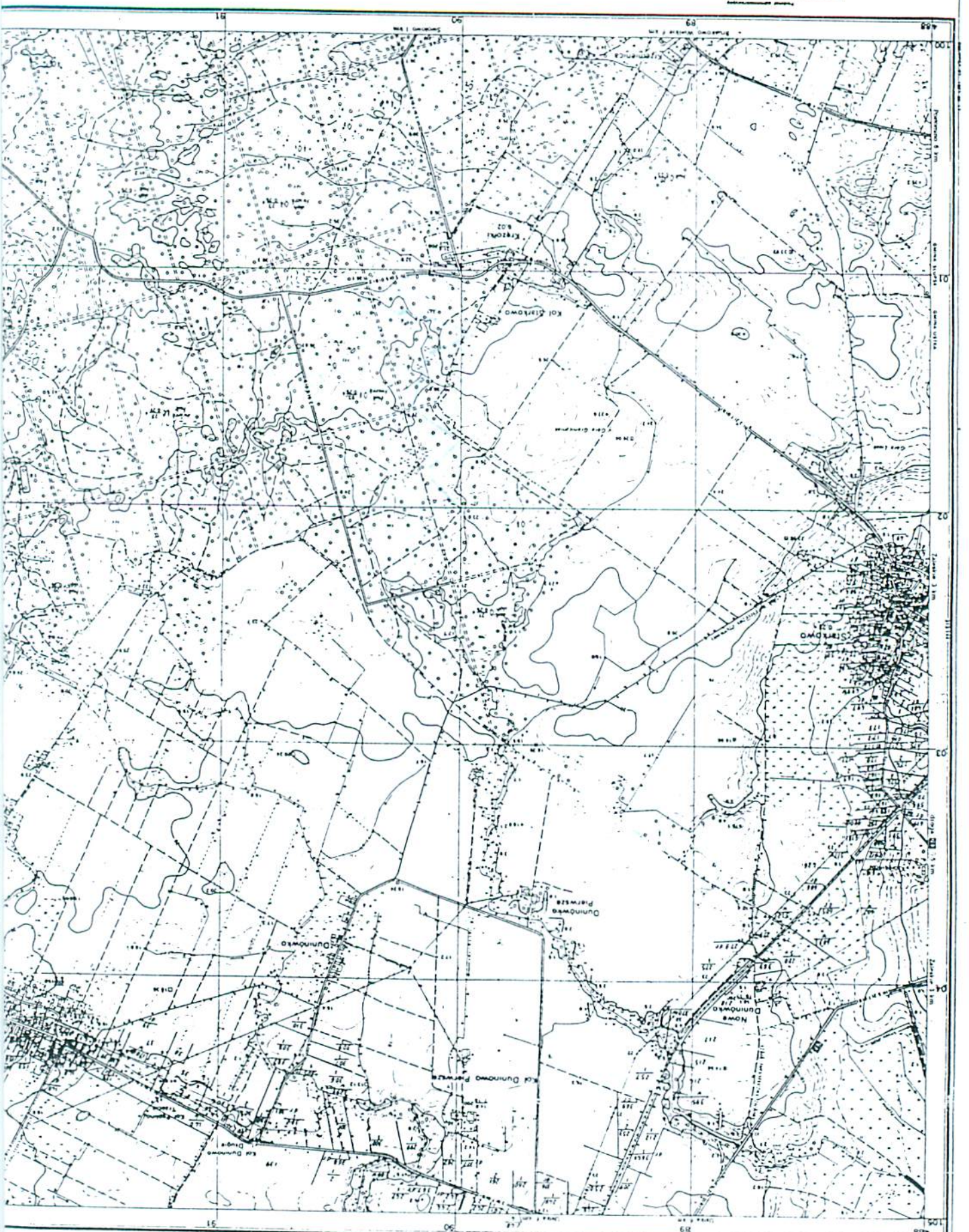
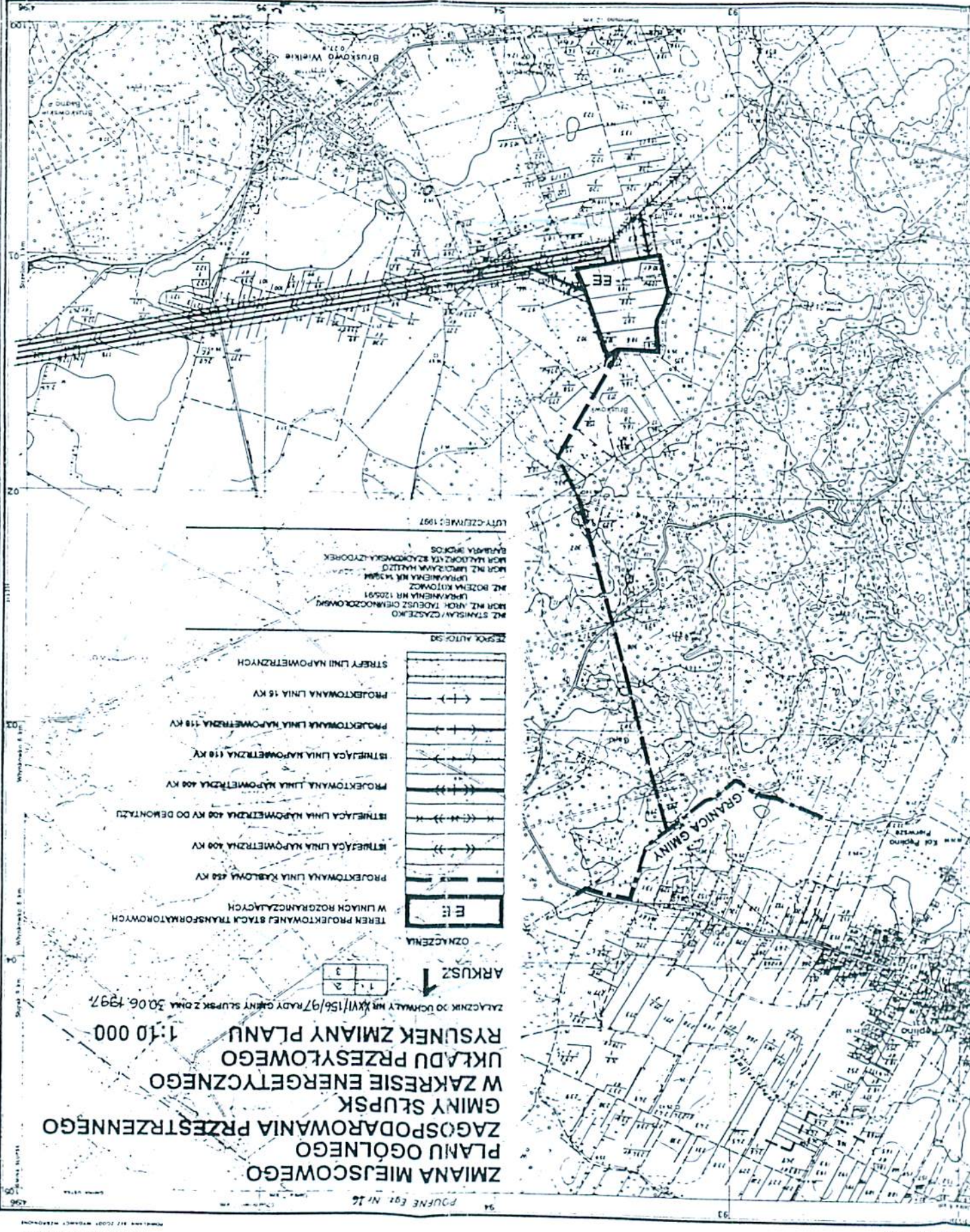



104/11  
104/11

MAPA TOPOGRAFICZNA  
SKALA 1:50 000  
1997



0000



**ZMIANA MIEJSCOWEGO  
PLANU OGÓLNEGO  
ZAGOSPODAROWANIA PRZESTRZENNEGO  
GMINY SŁUPSK  
W ZAKRESIE ENERGETYCZNEGO  
UKŁADU PRZESYŁOWEGO  
RYSUNEK ZMIANY PLANU  
1:10 000**  
ZŁĄCZNIK DO UCHWAŁY NR XXVI/156/97 RADY GMINY SŁUPSK Z DZIAŁ 30.06.1997.

**OZNACZENIA**  
TEREN PROJEKTOWANEJ STACJA TRANSFORMATOROWYCH  
W LINIACH ROZGRANICZAJĄCYCH  
[Symbol: EE]  
PROJEKTOWANA LINIA KABELOWA 450 KV  
BTRIEJĄCA LINIA NAPŹWIĘTNA 400 KV  
BTRIEJĄCA LINIA NAPŹWIĘTNA 400 KV DO DEMONTAŻU  
PROJEKTOWANA LINIA NAPŹWIĘTNA 400 KV  
BTRIEJĄCA LINIA NAPŹWIĘTNA 400 KV  
PROJEKTOWANA LINIA NAPŹWIĘTNA 118 KV  
BTRIEJĄCA LINIA NAPŹWIĘTNA 118 KV  
PROJEKTOWANA LINIA NAPŹWIĘTNA 118 KV  
STREFA LINII NAPŹWIĘTNYCH  
SPECJALNA

519.223 PÉPLINO  
GEODEZJI I KARTOGRAFII

GŁÓWNY URZĄD

WOJ. ŚLĄSKIE